







 Grenze der Änderungen und Ergänzungen des Raumordnungsplans des KKW Krško
 Bereich des Eingriffs

LEGENDE:

-  Hochwassergefährdungsklasse: hohe Gefährdung
-  Hochwassergefährdungsklasse: mittlere Gefährdung
-  Hochwassergefährdungsklasse: geringe Gefährdung
-  Hochwassergefährdungsklasse - sehr geringe Gefährdung
-  Geltungsbereich der Ergebnisse

Datenquelle: Gewässeratlas, August 2019.

BAUHERR: 		PROJEKT: Umweltbericht zum ergänzten Raumordnungsplan KKW Krško für das Projekt des Trockenlagers abgebrannter Brennelemente	
ERSTELLER:  Cesta Andreja Bitenca 68, 1000 Ljubljana		INHALT DER ZEICHNUNG: Überschwemmungsgebiete	
QUELLEN: Grundlage GURS	DATUM: August 2019	ZEICHNUNGSMÄßSTAB: 1:10.000	
ZEICHNUNG ERSTELLT VON: Helena Lap, Dipl.-Ing. Landschaftsarch.	AUFTRAGSNUMMER: 1429 -19 OP	ANHANGSNUMMER: 5	